孝義縣志

第貳冊
城池疆域一卷
山川渠堰二卷

LIBRARY
OCT 3 1972
UNIVERSITY OF TORONTO

DS
793
S32
H7955
1770
v.2

冊：2

孝義縣誌城池疆域卷一

古設險守國封疆爲重今

皇仁一統誠無畛域而州縣所治則各有分界非區境外使無侵越實尊境內使無曠廢也今以縣繫府定方隅所在自縣城達縣境定四封所止詳記道里以知濶狹遠近爲城池疆域誌

縣城建府治南三十里由府治東北經交城文水至山西省城二百四十里其創建年代今不能考方誌載城自魏文侯建按孝義非魏地文侯當不得建城於此又方誌藝文內有元時王元爾脩縣

屛字碑文載元魏武定元年烽燧有警大城不保移築子城西北隅卽今城等語所謂大城今故跡無存

明景泰初典史李進宏治間知縣張日升正德間典史韓彪嘉靖間知縣王錦劉大觀相繼增脩隆慶元年知縣陳情因寇警加高丈餘悉甃以磚砲臺戍樓俱增於舊功將竣長葛知縣陳翰竟其事

按縣城政之大者乃前明何以典史微員得專其役至撤土爲磚實始陳令其功施爲不小矣而砲臺戍樓等不記數目則書法之略

雍正四年知縣方士模修葺傾圮城濠兩傍增植柳樹數千株濬濠深廣如舊

乾隆二十八年知縣張乃曾詳請補修城垣借用藩庫銀一千九百七十兩零以知縣每年繁費銀一百五十兩解還司庫今尚按年扣解嗣又西月城墮五丈五尺女牆傾壞六處三十四年知縣鄧必安捐俸脩補

城池圖

北稍門
北嶽廟
先農壇
三義廟
文廟
義學
弔橋
城濠
東嶽廟
東
興隆渠
十方院
堤
勝水橋
河神廟

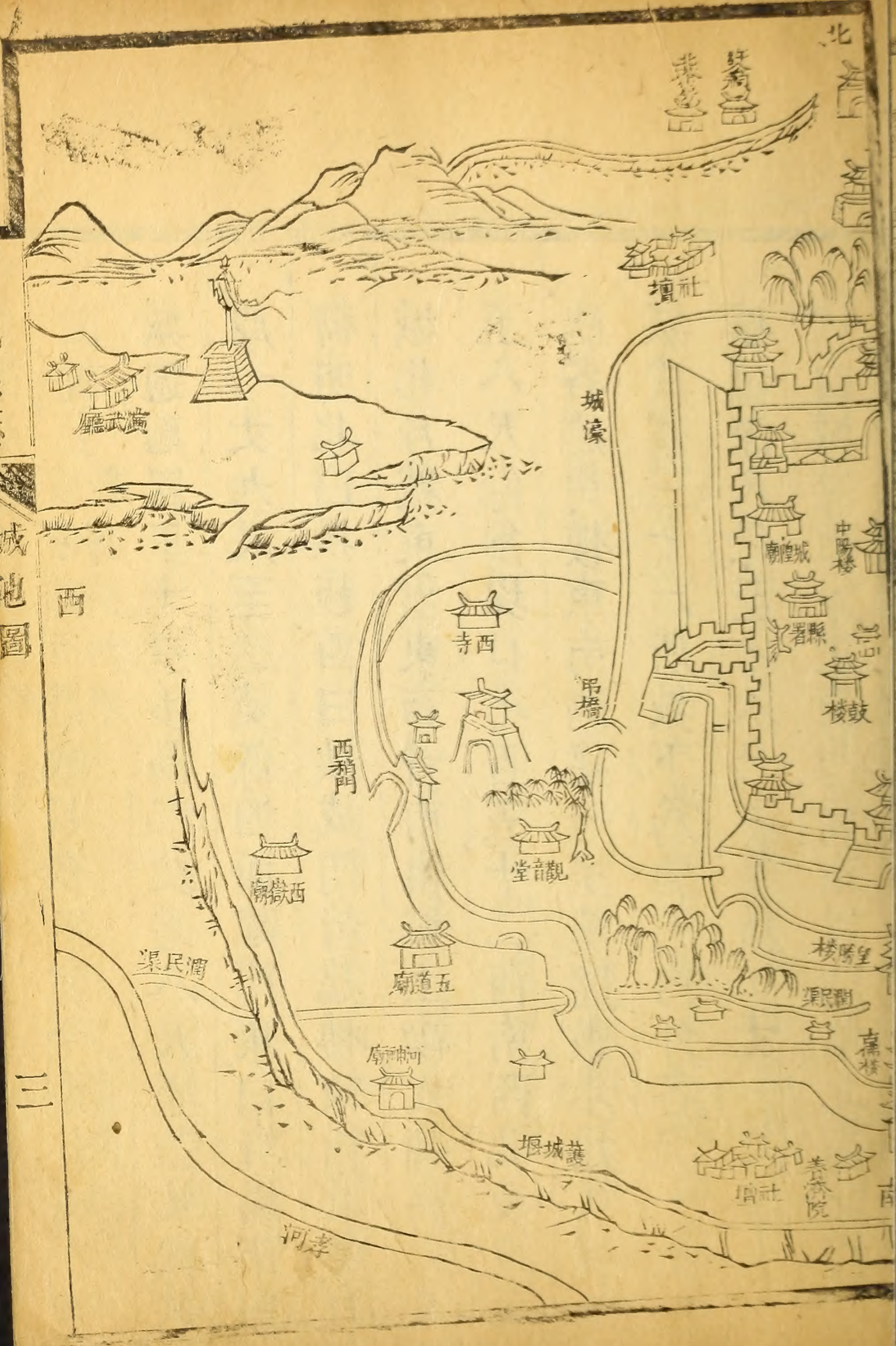
北
西
演武廳
社壇
城濠
西寺
吊橋
城隍廟
中陽樓
縣署
鼓樓
西稍門
觀音堂
西嶽廟
五道廟
潤民渠
河神廟
護城堰
孝河
社壇
養濟院

圖說上按方誌所載數目多不實今悉計現在確數爲說如左

城週廻四里十三步高二丈七八尺至三丈餘基厚一丈九尺至二丈餘四面建門東曰賓暘南曰嚮明北曰拱極西曰秩成門皆建樓東西北築月城北月城東出東西皆南出城上砌女牆高六尺至八尺餘爲垜口七百五十二西南西北及東北隅各建角樓東南隅建魁星樓間數步建戍樓週城戍樓三十三所城下爲馳道內外各濶一丈餘

城濠深尺餘至七八尺不等廣　丈　尺濠上爲橋四城四面方正西門偏南東門偏北南北門當

中正對自北而南爲中城大街入北門數十步有
霍姓昇平人瑞坊坊左右爲東西沙姑巷又前爲
中陽樓樓東西俱大街西街盡城下依城面南爲
城隍廟東街有太平寺爲官員朝賀所又東三義
廟俱街北面南又東出城東門由中陽樓南行數
步爲霍姓三世尙書坊又數步有進士坊又前爲
縣巷口巷口西折出城西門大街街適中建鼓樓
三層樓南數十步復左旋爲四賢祠樓北通中陽
樓之西街城隍廟前樓西卽縣治樓東空基數畝
舊察院署故址今建營房於其北又東有趙訥進

士坊由縣巷口南行數步爲倉巷口巷口東折有梁明翰石坊又東即常平倉又東爲學宮面城城上建奎星樓與學宮內文昌閣正對由倉巷口南行數十步出城南門縣城距汾河率二十里遠近地本爽塏獨以無溝渠宣洩每春夏霪潦城中多淹浸或於東南最低處穿城爲水門可無積水之患

圖說下 舊誌俱失載

城外半里許俱有郭門皆建樓俗謂之關城南附城築土牆二層如外城狀前明嘉靖間守道于公

因冦警所築有記詳藝文中爲潤民渠所經渠上
有橋橋上建樓以樓之南北分居民爲橋南北廂
城西附城亦週遭築土墻起城西門稍北繞西郭
門外接連城南土墻不知何時所築孝義居民西
南城外尤爲櫛密乃昔之捍蔽今皆傾圮過半矣
西郭門外有横堰不知所始障水北行使不爲城
害三十二年知縣鄧必安督里民重脩詳藝文長
虹橋記西南有護城大堤起正西繞城南而東亘
七里許高厚丈餘不等創於前明萬歷間知縣孟
道溥記載藝文縣西境百餘里重山複阜直趍縣

治山脊當正西水盡隨山東行淫雨多暴漲故以
西横堰障水北流以南大堤障孝河南繞趋東第
孝河時時北徙近堤仍間歲役四里九村及六坊
厢民濬河南歸故道縣城東不可近河西不可近
山故建於山盡水滙之區必濬河以讓堤增堤以
爲城垣廬舍護

疆域

孝義昔年或併介休或分隰城其疆域今盡不能考
惟元至元三年廢隰州温泉縣以其半入孝義前明
及 國朝無他更改則今疆域爲元至元時所定

趙誌載元廢隰州温泉縣置廵檢司自高唐山迤
南屬靈石迤北屬孝義按今高唐山南二十里始
至隰州界不屬靈石又載孝義介山峙於東南卜
山障於東北孝河透迤於前義河繞匝於後二水
皆東入於汾惟西山北連汾陽之向陽峽過永寧
嵜嵐等處逼近省境隆慶丁卯之役遠近震驚議
者欲擬陝西例設藩鎮於嵜嵐間控賊西入之路
云

東西長亘一百九十里東盡城東三十里之萬戶堡
西盡城西一百六十里之黃雲山　南北寬廣自七

十餘里至里許不等當縣城正南正北寬三十五里北十五里盡中辛安村南二十里盡遼壁村自城而東南北漸窄至極東之白家堡萬戶堡諸處僅寬數里自城而西南北漸寬南盡城西南五十里之申家溝又西五十里至南河里北盡城西北五十餘里之楊寨村又西五十里至顛頡嶺自楊寨至薛頡南北皆寬七十餘里薛頡以西則北半爲寧鄉南半爲孝義其南半北盡盤重原南盡南河里南北寬四十里自南河里而西六十里南北漸窄至極西之鳳尾村黃雲山諸處僅寬數里截長補短亦不下百里舊誌

管轄四十五里

孝義分境横亘府治西南界連六縣一州　正東界平遥至界三十里又六十里至平遥縣共東境之萬戶堡南北止里許與平遥接壤　東北界汾陽至界十五里至一百里不等城北三十五里至汾陽縣自城東萬戶堡起至西北薛頡嶺止緣境一百三十里與汾陽接壤　西北界寧鄉至界一百里至一百六十里不等二百一十里至寧鄉縣自城西北薛頡嶺起至正西黃雲山止緣境八十里與寧鄉接壤　正西界石樓至界一百六十里又九十里至石樓縣其

西境之黄雲山亦止南北里許與石樓接壤　西南界隰州至界八十里至一百六十里不等二百四十里至隰州城自縣正西黄雲山起至西南劉家沿止緑境八十里與隰州接壤　南界靈石至界二十里至八十里不等九十里至靈石縣自城西南劉家沿起至正南遼壁村止緑境七十五里與靈石接壤東南界介休至界十數里至二十里不等三十五里至介休縣自城南遼壁村至城東萬戸堡止緑境三十五里與介休接壤

縣地偏府西南而縣城偏縣境之東城南北鋪司二

鋪兵六名北日田屯南日王桐由縣城北行少西十五里至田屯出縣北境又五里接汾陽縣之陽城鋪

由縣城南行少東十五里至王桐又五里至嶺北溝出縣南境又五里接介休之劉同鋪

城西鋪司七鋪兵七名日布落　南陽　義棠　盤重原　東戶原　弓家灣　鳳尾

由縣城西北行五十里至布落由布落又東北八里許至北榆苑過義河出縣北境又二里許接汾陽之馬庄鋪

由布落西南行二十里至南陽又二十五里至義棠又十五里至盤重原又西行十五里至車戶原又十里至弓家灣又

十里至寧鄉縣南境經寧鄉境內十五里至寧鄉關再西二十里接寧鄉之河底鋪　由寧鄉關入縣境南行十五里至黑尾鋪又西十五里至黃雲山出縣西境又十五里接石樓縣之蓄兒墕鋪　由城東往平遥東北八十里至平遥之洪上驛　由城南往靈石仍自王桐鋪經介休境過義棠橋而南　城東地勢平坦處處通道城西關積重嶺必踰山越嶺始通他邑其適中之盤塘原山勢亦落爲四達最要道原南三十里至劉家沿通隰州之西曲鎮則南來商賈之大道也

彊域圖

每格二十里
單鉤是界雙鉤是水
曲曲是山
汾陽
用庄
汾陽
馬庄舖
汾陽
陽城舖
汾陽
蘇家庄
龍山
玉泉山
汾河
東
介休
義棠橋
介休
萬堡
南
北

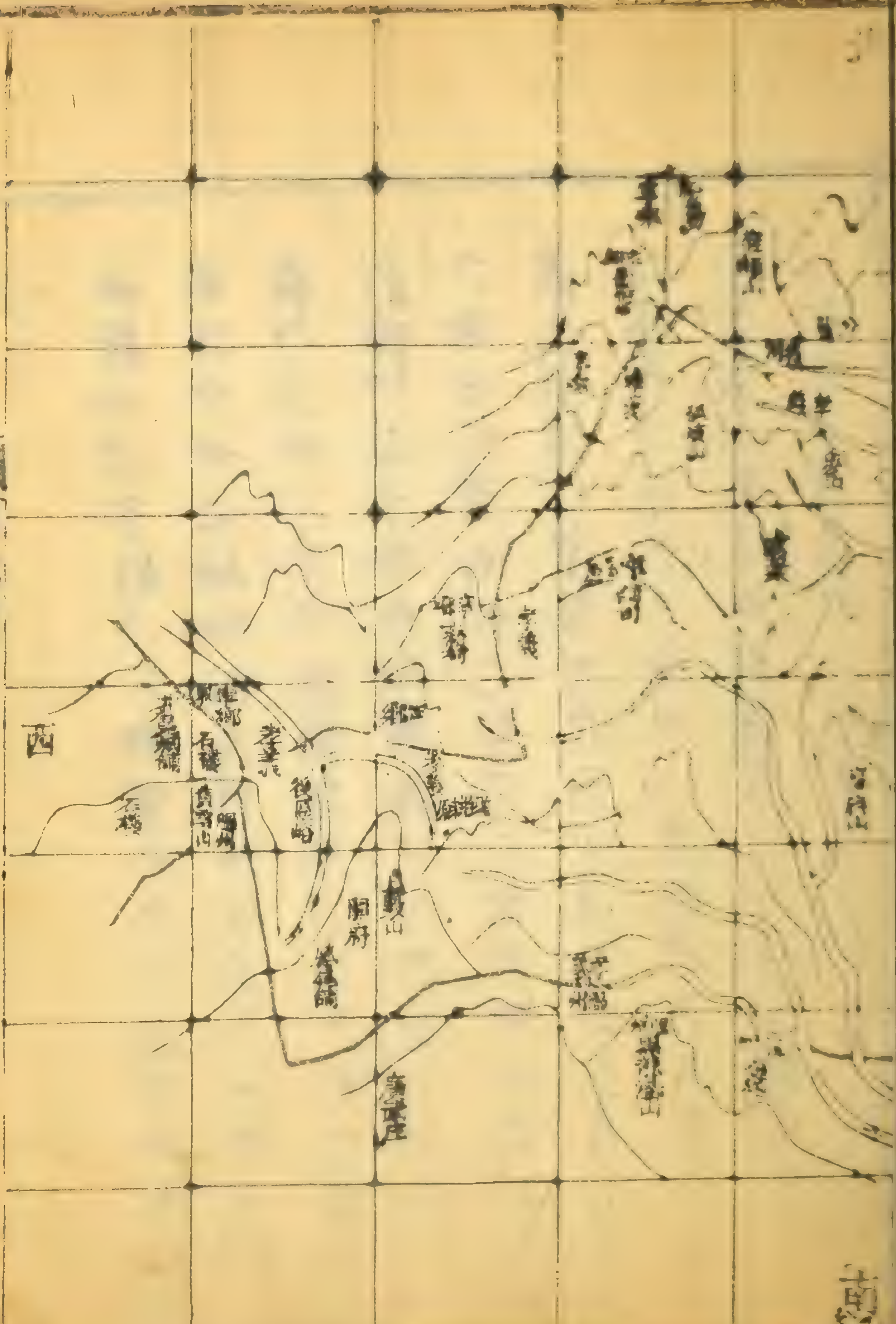
西

圖說

州縣分境多錯山川自然形勢盡疆定界孝義東南與介休以汾河爲界河東爲介休河西爲孝義乃介休之南橋頭嶺北思同諸村皆在河西則以汾河東徙故介休轄及河西之地今介孝分轄之南北橋頭兩村之間猶有橋基則向時河流故道也南境自遼壁村起西至黃雲山止皆南面高山爲界山屬靈石隰州山盡屬孝義西與石樓則以黃雲山脊爲界自黃雲山而東至盤重原止則以北面高山爲界山屬寧鄉山盡屬孝義自盤重

又南而北至薛頭鎮則以孤岐諸山爲界山麓之等
山盡嚴守鄉薛胡鎮舊有石界今字皆侵滅自苗
圍而東至仁義村則以汾河爲界河北爲汾陽河
南爲孝義而今孝義之下堡北村花枝村又在河
北汾陽之東西賈家莊在村南北河北之郭村仁
義二村則於村中分界或亦河流不定故與孝東
北與汾陽地皆平坦疆今尤易乃汾陽之地相錯
於孝義孝義之地相錯於汾陽者甚多當由五代
間縣城分併時未辨彼此之故今但仍其大段畫
爲分界而已若汾陽之村在一村週圍二十餘里

孤懸於孝義城西南三十里之外去汾陽甚遠孝義之下堡庄一村週圍亦十餘里又孤懸於隰州境內皆須越境而過故不獨犬牙相錯也

論曰邑四境無處鄰接壤又偏府治西南依山傍河亦非衝途要道治理頗簡惟西盡山僻深林密箐易藏奸匪東境汾河當冷泉關義棠橋之上游太汾二府諸水至此一束水急則橫溢難禦尤小邑而沿疆幾數百里經畫區置期無負焉耳

孝義縣誌山川渠堰卷之一

自昔山川奠而後土田滋故力田治地民生本業苟非不毛之土一邱一澤無可忽視者然不深知山之高下與衍水之曲折源委而妄欲因時制宜不幾如闇室之窺影乎玆不避瑣細若山若川縷晰條分若渠堰則國農田已獲之利並詳考新舊修廢爲山川渠堰誌

山川 舊誌僅列山川之名今補詳方隅里數

薛頡山城西北一百里遞高五里許自汾陽北來跨連三邑爲孝義諸山發脉之祖山脊西面屬寧鄉正

東爲薛頡嶺嶺北屬汾陽嶺南屬孝義義河東流源出嶺下稍南有地名界裏頭亦有溪水南流北距義河不及一里即邑西北數十里山之過接處也自界裏頭南踰十數里有狗兒溝其發源處爲薛頡孤岐兩山之凹嶺斷兩連

按薛頡孤岐實兩山薛頡跨三縣之界孤岐則全在孝義境内而山西通志誤爲孤岐一名薛頡趙方舊誌則有孤岐無薛頡又趙誌載孝義諸山龍脉自上殿發祖今按地勢當自此山

孤岐山城正西一百里遞高七里許山西面屬寧鄉

北面接薛頭處卽狗兕溝之源自狗兕溝踰山十五里至南面山足有寬廣高原曰盤垔原爲邑東西往來通衢原東水源曰勝水卽孝河北川原南有溪自弓家灣發源西流三十里經此而南入隰州界溪流之北勝水之南可三里許卽東面白雀諸山過接處也

按水經註勝水出西狐岐之山禹貢治梁及岐蔡傳以岐爲狐岐勝水所出卽此山又趙志載狐岐橫亘南北爲汾陽石樓隰州寧鄉永寧經由孝義要道舊有官軍守禦云

龍隱山城西北六十里遞高三里許一名龍山西從薛頭分支四十里至山頂北即義河東南山麓有賈壁水源東流入義河正南山麓有板峪水源亦東流入義河

按板峪水源之西爲界裹頭南流之東中間蜂腰數里即縣治地勢分支處龍山之名或即堪輿家以縣治龍脉自此山來歟

白雀山城西七十餘里山之西南自盤董原分支十數里至山頂東數里即烏鷄山正南十餘里至高唐山

烏鷄山城西六十餘里西連白雀山斜坡東下行南北西川之間約三十里而盡

高唐山城西南七十餘里北接白雀山東南二十餘里至玉泉山頂玉泉之北高唐之南為孝河南川之源其高唐西南卽弓家灣西來之水至此南折東距南川之源可數里許卽玉泉山並南行靈石諸山過接處

玉泉山城西南六十餘里西北接高唐山正西盡弓家灣西來之南流南盡靈石北境東面分支為栢山東南分支為孝義靈石分界之山

栢山一名金斗山城西五十餘里高三里許南川之南左水之北西自玉泉山分支東盡左水

按孝義諸山皆斜坡漫衍惟此峰巒峭削趙志所謂山川峭拔者也

白家庄諸村之山城西南一百二十餘里自寧鄉北來經弓家灣入境東至石板上起横崗大坡高出栢山高唐玉泉諸山之上與狐岐並肩持角南北綿衍二十餘里東西四十餘里

按此山高地廣但林密巒複村庄稀少山盡無名舊誌遂亦不載

上殿山城西南一百五十餘里高十里許東南來自白家庄諸山崇崗峻嶺境內最高之山邑諸山皆戴土惟此山露石即遠望山一名寒堆見元和誌

舊誌上殿山傍有佛寶山今按佛寶乃上殿山傍一石崖不得別爲一山

黑龍溝山城西南一百二十餘里自白家庄諸山北來爲孝義隰州分界之山黑龍溝水出山下繞山麓東流山屬隰州溝屬孝義

此爲隰州之山實孝義南界舊志不載今補按孝義南界西半盡毗隰州長八十里東半毗靈石數

亦近之而山西通誌並隰州誌靈石誌統載北境諸山接界孝義名甚多而不分晰東西不敢漫爲援據此因溝名悉山所在

黄雲山城西一百六十餘里南來自黒龍溝山與石樓縣於山脊分界

此爲孝義西界之山舊誌不載今補

汾河河自北來經汾平介三邑至城東南二十里之橋頭村入境復與文河滙合又西南行四里至鄭家營白溝水自西來歸又西南五里王馬水自西來歸又五里至董屯村遼北溝自西來歸溝南入介休境凡

經行境內十里許

按河故道自城東北十五里許之辛庄村入境東南流十五里許至橋頭村始折而西乾隆三十二年河東徙十餘里始自城東南二十里之橋頭[illegible]入境會文峪河歸故道

文峪河亦自汾陽北來至城東北十五里許之辛庄村入境徼繞西而南約二十里會孝河又東五里至橋頭入於汾

按河道在汾陽境內卽與汾會故孝義祇有汾河自三十二年汾河東徙文峪西徙遂耑行境內二

十餘里始復入汾爲一

義河一名金沙河又名行春川源出薛頡嶺東南迂廻一百四十餘里入文峪河自發源東行三十餘里爲北汾南孝分界至龍山轉東南行約三十里有賈壁水自西來歸又東二十餘里板峪水自西南來歸又三里許會汾陽之三泉河又二十餘里至大號城東北入汾陽再二十餘里歸汾陽之文峪河

方誌載縣西北二十八里有三泉河東流入板峪

今按三泉乃汾陽北來之水非孝義之河

賈壁水源出龍山東南山麓東流二十里入義河

板峪水源出縣西北四十五里龍山之南南繞西溝諳村板峪諸村之南復東北入義河與賈壁水並爲義河南來支流

孝河有南北兩川北川卽勝水其源出縣正西之盤重原東行一百二十餘里於縣東會文峪河入汾自發源東北流二十餘里合西北來之狗兒溝始東南流行十五里界襄頭之水自西北來歸又四十餘里至薛家會之東合南川之水復東流又八里許左水自西南來歸又二里許玦溪水亦自西南來歸又三里至縣城西南決北岸引水卽潤民渠復繞城東流

五里許亦決北岸引水即興隆渠又十里許漕溪水自西南來歸又七里許入文峪河

狗兒溝水源出薛頡孤岐兩山之凹東南行十五里許入北川

界裏頭水源出薛頡山東南麓東繞白駒南段王相王等村之東復南流入孝河北川並狗兒溝為北川北來支流

左水源出城西南六十五里玉泉山之東北麓繞栢山之南東流五十餘里北入孝河

玦溪源出城西南三十餘里玉泉山之東麓東北行

二十五里入孝河

方誌載水繞田而流其形如玦故名今不見所謂

繞流如玦者

漕溪源出城西南三十餘里玉泉山之南麓東北行

四十餘里至縣東南入孝河並左水玦溪爲南北川

既滙後之南來支流

南川源出城西八十餘里高唐山之南麓東行二十

里有白雀烏鷄兩山之水自北來歸始東北流四十

五里至薛家會之東合孝河北川之水復東南行歸

文峪入汾

白雀烏鷄山之水源出兩山之間南流十餘里入孝河南川爲南川北來支流

吐京泉源出城西十餘里東北流一里許入孝河南川爲南川南來支流

此泉灌地數十畝趙誌謂卽水經注出西陽谿之西陽水者誤水經注陽泉水出西山陽谿東逕六壁城北東南注勝水不得爲此泉

白溝河源出城西南十五里之眞興村東行二十餘里入汾

王馬河源出靈石北境之高仁村北流入境至王馬村始東行十餘里入汾

方志載王馬河名王屯河又有小朱曲津霍家堡津二水皆逼介休今按二村皆在汾河之東實介休地方志誤

嶺北溝河源出城南二十里之邃壁村東流十餘里入汾並王馬白溝之水皆行縣東南境獨入於汾南往靈石諸水一出縣西南五十里之止善村西南流十餘里至榆樹枰又十餘里入靈石北境一出玉泉山西麓東南流十餘里合止善村之水

按山西通志載靈石北境栢核峪石門峪二水皆源出孝義當即此與南經隰州入靈石之水

南往隰州諸水一出隰州北境之野高泉村自城西南一百四十餘里之採樹凹入境繞白家庄諸山之下東流四十餘里南入隰州之大麥交村一出黑龍溝山之麓東流十餘里亦南入隰州之大麥交一出城西一百四十餘里之弓家灣東流三十餘里經盤重原下有白雀高唐兩山西面之水自北來入折而南流經高唐玉泉之西四十餘里至劉家沿村南入隰州中宏村亦由靈石入汾

按邑西境山泉皆歸此溪其流通暢不亞孝義兩河而土人隨地易名無人詳其支派者

西往寧鄉諸水源出上殺山北麓一名馬跑泉自南而東環繞上賈家山底晉州營諸村行三十餘里西至樂家坡村合鳳尾開府諸村南來之水西出寧鄉關北經永寧州入黃河

按山西通志寧鄉南境有清水河源即此

山川圖

文峪河
東
義棠橋

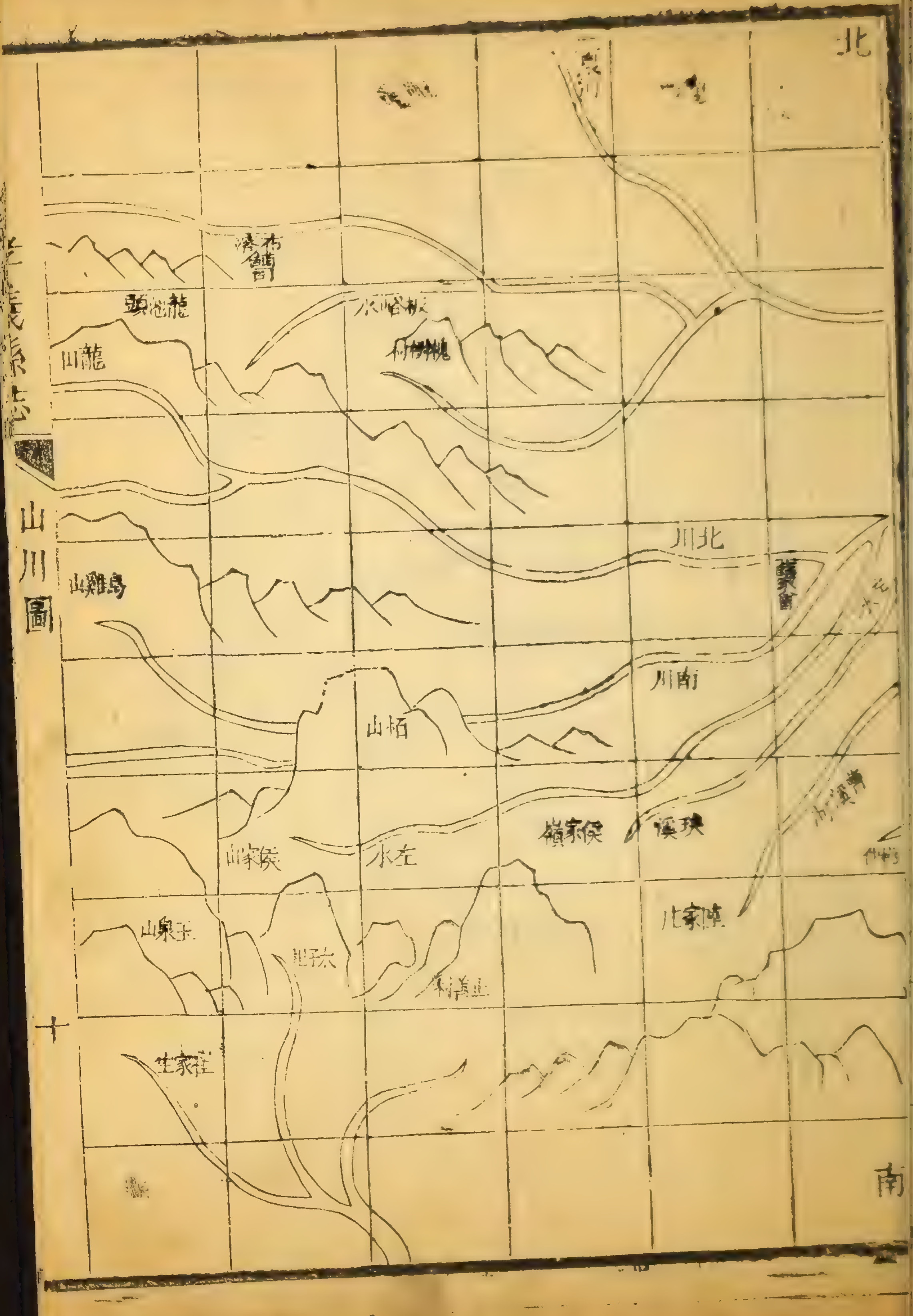
北
龍池頭
龍川
板峪水
北川
烏雞山
南川
栢山
侯家嶺
侯家山
左水
玉泉山
生家莊
南

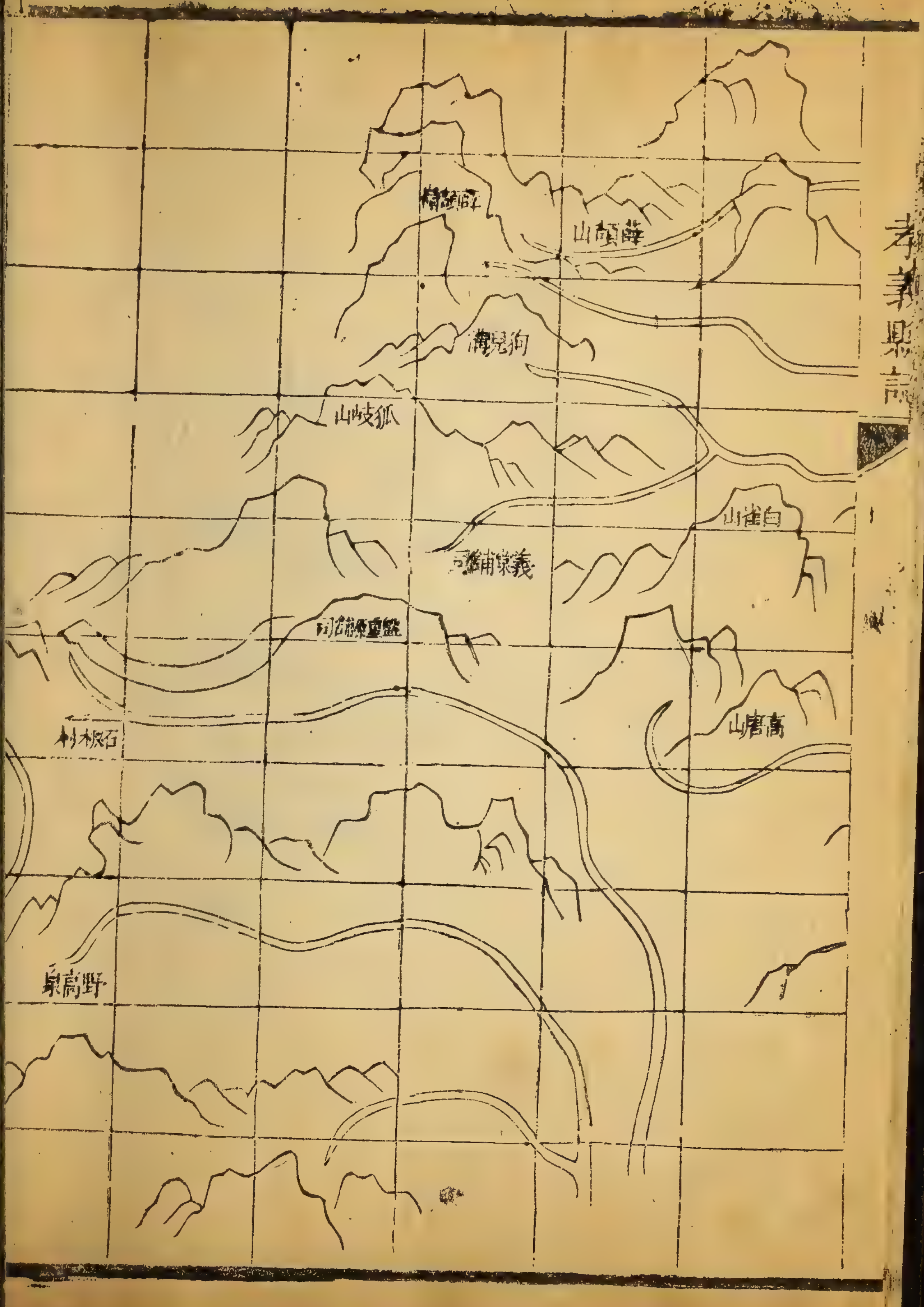
薛頡嶺
薛頡山
狗兒溝
狐岐山
白雀山
義棠舖
高唐山
石板村
野高泉

西
蒼兒煙舖
黃雲山
鳳尾舖司
上殿山

圖說上

孝義惟近城地四面平坦方廣可三十餘里餘盡山地雖罕危峯峭壁大抵皆橫岡側坡民居村落緣坡附澗無三數里寬平者其西半之山自寧鄉北來經孝義南衍爲隰州石樓諸州縣之山東半之山自汾陽北來始顗頊接狐岐趨縣東南掉入靈石由顗頊之南東抽一支爲邑北境龍隱諸山狐岐之南東抽一支爲邑適中之白雀山白雀之東爲烏鷄山南爲高唐山高唐東一支爲栢山東南一支爲邑南境之玉泉山玉泉東南則南與靈

石分界諸山至汾河而盡狐岐山接連南北諸山之脊迴環東向其山勢俱斜坡漫衍而東惟漫衍故無數里寬平之地亦惟不陡聳故民得緣坡附澗而居水則汾河文峪自東北趨西南狐岐東面諸山之水皆歸文峪入汾義河在縣北境源出顛頡山東麓北會汾陽北來之水南會龍隱山前後諸水歸文峪入汾若賈壁板峪其源之遠者孝河在縣南北適中北川發狐岐山麓南川發高唐山麓東行百二十里八十里始南北合流繞縣治城南歸文峪入汾自龍隱以南玉泉以北諸水皆歸

孝河南若澧溪玦溪左水北若界裏頭之水亦其源之較遠者惟栢枝峪石門峪二水源出孝義西南境往靈石入汾王馬河嶺北溝二水又源出靈石北境經孝義入汾盖山勢南趨東掉盡於汾河其近汾之山爲孝義靈石南北分界故孝義山南之水由靈石入汾靈石山北之水由孝義入汾按孝義山無峭勢水無曲流山皆蒼莽連亘水則暴發即混濁落即燥暵居斯土者謀生正未易易也又邑之孝義兩河河身本淺而兩岸山坡又皆浮土大雨時行土隨水落填淤河內緩猶安流急則

孝沖橫溢歷考向時水患不獨汾河而多在孝義两河瀦流築隄可無未雨之綢繆乎

圖說下

孤岐以西其山與本縣治遠隔然皆境內地也何趙方舊志不一載入其地由高唐之右西至石樓界九十餘里北至寧鄉界南至隰州界寬或十數里至三四十里不等中間土阜高低皆荆榛灌莽而村庄落落不過數十豈地之不可居抑望闕未盡拔耳山自寧鄉北來經弓家灣入境至石坂上衍爲白家庄諸村之山俱無名稱山北有溪

西自弓家灣北發源東流三十里爲寧孝之南北分界復繞山而南經隰州靈石入於汾山南有溪西自隰州北境野高泉發源東流四十里入隰州又南有溪自黑龍溝發源東流十餘里爲孝隰之南北分界亦經隰州合野高泉之水由靈石入汾山西有溪南自上殿山發源東環岔上晉州營諸村經弓家灣南復西流入寧鄉歸黃河汾州西爲黃河東爲汾河南北數府州居黃汾之間今孝邑弓家灣之地既分東西兩流則孝義諸山西不能踰寧鄉之河而來南不能踰靈隰諸水而去此山

之斷自汾陽北來西爲寧鄉東爲孝義西南繞弓
家灣斜出黒龍溝山入隰州而去也上殿山則黒
龍溝山迤北之支東有岔上諸村之水西有鳳尾
諸村之水二水北流合一而西其黒龍溝山之脊
西行成黄雲山即孝義西與石樓分界處山亦自
此而西

孝義縣誌山川渠堰卷之二

渠堰

義河母渠一分子渠八曰中辛安閆家庄辛庄村司馬村南辛安東庄村仁智村青義村其母渠於城東北十五里中辛安村之北截義河築堰曰柳坡堰逼水南入渠口東南流入各子渠分灌八村之地爲義河中堰之渠其上流爲上堰灌汾陽地下流爲下堰亦灌汾陽地三堰分日使水　上堰正月初一日起

中堰三月二十一日起　下堰五月十九日起

至八月初四日又自上堰起　中堰十月初四日起

下堰十一月十四日起至十二月盡止　值閏準
輪到之渠重使渠道不知開自何年而定期使水則
歷有碑誌及在官文案迄今遵守

邑東地勢皆自西平衍斜下故得於上流高處引
水灌低處之地但諸河水源甚微不能各渠同時
分水必於河身截河築堰使水盡灌入渠口無涓
滴下滲故分定日期待上堰使水期滿然後破上
堰放入第二堰期滿遞下其子渠分水又不於母
渠截堰惟盡堵各子渠之口讓應輪使水之一渠
放水入渠亦定期輪溉此平日灌地之法若山水

陡發則不拘月日儘上流灌畢放水遞下故又有
清水渾水之分
中辛安渠子渠第一支母渠東流子渠南流灌中辛
安之地中堰八渠共分水利五十八日中辛安得六
日三月二十一日起二十六日止其十月初四以後
餘水無幾八渠不定日期
閆家庄渠子渠第二支亦南流灌閆家庄之地分水
利三日三月二十七日起至二十九日止
閆家庄舊渠在今渠之東渠低地高康熙　年間閆
家庄人於母渠截堰激水逆灌不利下堰控於官

奉院憲批令閆家庄人閉塞舊渠別於高處開新渠一道順流下灌永不許於母渠堵堰勒碑遵守

辛庄村渠子渠第三支母渠東南流子渠東北流灌辛庄村之地分水十一日四月初七日起十七日止

司馬村渠子渠第四支亦東北灌司馬村之地分水十五日四月十八日起至五月初二日止

南辛安渠子渠第五支南流灌南辛安之地分水七日三月三十日起至四月初六日止

東庄村渠子渠第六支東北灌東庄村之地分水六日五月初三日起至初八日止

仁智邨渠子渠第七支南流灌仁智邨之地分水四日五月初九日起至十二日止

青義村渠即母渠之尾東南灌青義村之地分水六日五月十三日起至十八日止

義河歲頻乾涸通流之時一歲不過數十日而往時康熙年間猶修渠築堰且相爭控意爾時必河流通暢今渠雖仍舊罕有依期堵堰者孝義滴水如金豈視之不甚惜殆亦工費多而獲利少耳

北川渠二曰獨力渠白龍渠

獨力渠城西北三十餘里北川北有泉出賢者村之

尾原灘名淸水泉南流入北川村人劉大剛濬渠灌地因名獨力渠

白龍渠城西二十餘里北川北引北川之水東北流入地內向有六子渠今悉廢惟存母渠灌元村賈家庄二村之地

南川泉一曰吐京泉城西十餘里南川之南有泉出吐京村南山麓北流入南川村人濬以灌地

乾隆二十七年是泉爲元村人所爭訐訟連歲三十四年知縣鄧　勘詳吐京地在南川南之上游元村地在北川北之下游所爭本屬馬牛不相

及但南川向挨山麓泉出雖高近入於河故吐京
無地可溉迨後河漸北徙泉流稍長河南之地皆
可引灌乃元村人藉吐京向無水利明文欲遏是
泉逾南北兩川入白龍渠以灌元村之地實爲混
爭應聽吐京築堰引灌元村永不得告爭堵遏繼
奉府憲孫覆勘批允勒碑遵守

孝河渠十一　曰潤民興隆崔陸洪露仁義馬道長
興馬任仁和中南盤粮、潤民渠灌城東大村小村
長興長黃馬庄屯青義仁智南辛安盧家庄東盤粮
十一村之地興隆渠灌城東橋子上長黃馬庄屯青

義仁智蕭家營七村之地　崔陸渠在興隆渠之中
洪露以下八渠各灌一村之地青義仁智二村兼灌
潤民興隆義河三渠盧家庄兼灌潤民仁和中南三
渠南辛安兼灌潤民義河二渠　城東長黃馬庄屯
三村兼灌潤民興隆二渠　大村兼灌潤民仁義洪
露三渠　小村兼灌潤民馬道二渠　長興兼灌潤
民長興二渠　東盤粮兼灌潤民馬任盤粮三渠
潤民渠不知所始明洪武九年亞尹成公重濬有碑
渠在城西南隅二里許於孝河北岸濬渠引水過護
城堤下經城南堡墻內繞城而東注於地內與興隆

以下諸渠分半使水潤民渠使水半年十月初一日起三月盡止餘月與興隆以下諸渠共使潤民渠半年之內十一村按日分使兩月一週每一週初一日城東起使十六日次大村五日次長興村五日次小村五日次長黃村四日次馬庄屯四日次青義村四日次仁智村四日次南辛安村四日次東盤粮村四日次盧家庄村四日

潤民渠雖爲期半年實止四月其十二月正月每不敢閉堰恐氷解激冲廬舍餘水與隆渠獨沾至渾水之利又因城南地低每四月後必堵塞渠口

不令水入水發愈驟堵塞愈堅下渠雖漫堰而過
上渠或反不得多沾即清水分使之十一村內長
興盧家庄東盤粮已去渠較遠而所開下流之仁
和中南長興盤粮等渠更地勢灘高南辛安一村
尤處北面渠尾數村之堵堰濬渠似不能不藉人
事之維持

興隆渠康熙十三年新開在潤民渠下於城東南二
里許孝河北岸濬渠引水東北注於地內每年同仁
義以下八渠與潤民渠各分半年每一月又與八渠
分使八渠得十六日興隆得十四日十四日之內又

村分使橋子上水利一分半四月初一日起初三日止城東水利一分初四日起初五日止長黃村水利一分初六日起初七日止馬庄屯水利一分初八日起初九日止青義村水利一分初十日起十一日止蘇家營水利一分十二日起十三日止仁智村水利半分十四日即止週而復始

一興隆渠係孝河上游多獲清水渾水兩利至八渠之清水雖在期內然源小流長以次遞灌其獲利特減

崔隆渠雍正十年知府崔應階知縣陸拱辰同開碑

載藝文渠在興隆渠內因興隆母渠東注而藕家營仁智青義諸村地皆在渠北須激水逆上頗不便提乃濬渠而北渠尾直達藕家營諸村地更在渠東導母渠順流東注盖即興隆之母渠向時在東稍移而西

仁義渠明萬歷三十七年開在興隆下

洪露渠舊渠明洪武初年開不知何時廢別開今渠在仁義下灌大村之地

馬道渠在洪露下灌小村之地

長興渠在馬道下灌長興村之地

仁和渠在長興下
中南渠在仁和下二渠俱灌盧家庄之地以上六渠
皆決孝河北岸開渠
馬任渠在仁和南岸之上
盤粮渠在馬任下二渠俱灌東盤粮之地決孝河南
岸開渠以上六渠俱不知所始
仁義馬道長興馬任盤粮中南六渠方志遺失雍
正十一年前令李　奉　憲補編與洪露仁和二
渠並列爲入除六七月渾水不計日外其餘每月
與興隆渠分使仁義等渠十五日起月盡日止合

則一渠分灌不合則各使各渠

灃溪河渠一曰普濟民渠城南十里許即河爲母渠旁濬子渠北灌南灃村長覊村西盤粮村之地南灌梧桐村之地四村分定日期一月一週每月初一日南灃村起使水六日次梧桐村十四日次長覊村四日次西盤粮村六日

前明時重脩普濟民渠有記曰河水悍急堤防易壞則爾時泉源殊爲不小今頻歲乾涸惟雨多水發藉以引灌并隆冬河凍上流積水氷解水湍亦可引灌又聞數十年前每歲積氷高出兩岸今則

不能及岸豈泉源固有時而枯歟

白溝河渠城南十餘里亦即河爲渠北灌下柵村梧桐村之地南灌玉屯王屯北姚之地五村分定日期兩月一週値閏照日分使

王馬河渠城南十五里許亦即河爲渠北灌玉屯村王屯村北姚村南姚村之地南灌董屯村之地五村輪流國十日一週董屯八日玉屯六日王屯六日北姚十日南姚九日又五村輪年首灌甲巳首董屯乙庚玉屯丙辛王屯丁壬北姚戊癸南姚

白溝王馬二河源近流小毎渠不過灌近河之地

數十畝至百餘畝而止

汾河五渠方志載前明萬歷二十九年知縣周佑詳請汾平介孝四縣各分水利自十月起至二月盡止每縣三十七日孝義三十七日之內又分五渠曰永安　福溪　濟民　盧橋　仁德今河徙渠廢故道俱不可尋方誌又載仁德渠利導渠按仁德即五渠之一利導則五渠沖潰後重濬之渠今悉成平地

渠堰圖

文峪河
辛庄
司馬村
東庄
南辛安
仁智村
仁義渠
洪露渠
大村
長黃村
小村
馬道渠
仁和渠
盧家庄
中南渠
長魏村
西盤粮
馬仁渠
東盤粮
盤粮渠
北姚村
南姚村
汾河
東

北
上堰
中堰
下堰
義河
板峪水
大虢城
賈家庄
元村
北川水
白龍渠
西
盤重原
閆家庄
中辛安
縣城
孝河
南川水
漕溪河
玉泉山
白溝河
南曹村
王馬河
靈石
高仁村

圖說

邑之汾河文峪河有水無渠以上流在境外境內河身低下不能穿渠義河則有渠無水源出雖遠而經行土山易滲而涸若狐岐山以西多有石泉又皆南北流歸他邑孝義之實在可資灌溉者惟孝河耳然北川向有六渠今則僅存白龍一渠南川吐京一泉亦近年河退地出二處皆不過溉地百畝內外惟兩川旣滙以下則遞穿十一渠向時十一渠胥引水而北義河八渠又胥引水而南故城東地十餘里皆爲沃壤今義河已名存實去孝

河亦惟潤民興隆兩渠仁義以下皆河低地高逼
計城東向時水利僅存十之三四迹其所以緣農
家喜漑渾水可去鹹鹵而倍獲迨渾水節次填淤
地遂高而水不能上乃諸渠猶存故道而未盡廢
者則以渾水陡發猶能漲入分行也潤民興隆以
渠居河身上游故可長資澆灌第歲亦數漑渾水
將數十年後又不無變遷也至白溝王馬漕溪諸
河皆源近水小不過隨處截流以漑近溪畝地而
已

論曰邑有山而貨財不殖有川而魚鱉不畜乎民

生業惟事耕作而又良田絕少撫斯土者宜如何
休息培養乎